

LA BULGARIE

MER NOIRE



www.bulgariatravel.org

Quelques faits exceptionnels sur la Bulgarie



Le bord de la Mer Noire, dit la Riviera bulgare, est riche de longues plages dorées, d'une mer propre et d'une multitude incroyable de complexes touristiques et de villégiatures. Chacun peut y découvrir son paradis - les familles avec enfants, les jeunes à la recherche de loisirs, les passionnés de la nature venus retrouver le calme et le repos.

La Riviera bulgare est un lieu parfait pour observer des espèces d'oiseaux rares et intéressants. C'est le résultat de Via Pontica, une des voies migratoires majeures des oiseaux de l'Europe vers l'Afrique qui passe par le pays. Les nombreuses réserves le long du littoral gardent des espèces végétales et animales rares et en voie de disparition. Les forêts riveraines merveilleuses, les belles localités et la biodiversité riche sont la récompense pour le bon traitement de la nature et sa richesse.



Les terres de la Riviera bulgare ont été habitées depuis l'Antiquité et aujourd'hui dans beaucoup de villes maritimes et villégiatures on peut voir des monuments historiques d'une énorme importance. C'est l'occasion parfaite de concilier vacances au bord de la mer et tourisme culturel, à la rencontre de plusieurs siècles d'histoire. Le vieux Nessebar - un monument culturel sous l'égide de l'UNESCO, est l'un des sites les plus intéressants.



Le littoral de la Mer Noire bulgare (dit « La Riviera bulgare ») offre des possibilités variées de détente et de loisir. Long de 378 km, il comprend 70 plages, beaucoup de golfes, ainsi que des embouchures de fleuves pittoresques, avec de belles forêts denses. C'est la combinaison parfaite entre climat de montagne et climat de mer.

Les plages bulgares sont célèbres dans le monde entier pour leur sable fin et propre. En 2010, 11 plages bulgares ont remporté le prix « drapeau bleu », en reconnaissance de leur environnement propre et écologique.



La Mer Noire est d'une salinité basse, ses marées sont presque imperceptibles, ce qui la rend agréable pour les bains en été. Les températures dépassent rarement les 28 ° C. Elles sont plus basses au nord du littoral, et plus élevées au sud.



La proximité des deux montagnes – le Balkan au centre et la Strandja au sud - offre un climat très favorable, et permet d'apprécier en même temps les bienfaits du littoral et l'air pur des montagnes.

RIVIERA DU NORD

La Riviera bulgare du nord recouvre le littoral depuis le cap d'Emine, où le Balkan s'effondre dans la mer, jusqu'au cap Sivribouroun, au nord, près de la frontière bulgare-roumaine. Cette région est d'une beauté impressionnante et variée : sables dorés, côtes rocheuses avec des grottes, forêts denses, et lacs côtiers se succèdent pour dessiner de splendides paysages.

Toutes les conditions y sont réunies pour une parfaite détente. Les amateurs de vacances au bord de la mer dans les règles de l'art trouveront des petites villégiatures charmantes, de longs littoraux au sable doré et fin, des complexes luxueux et de petits hôtels de famille, une mer qui tente par sa propreté.

VARNA



L'époque de l'Empire romain a laissé en héritage les Thermes – les bains publics de la Rome antique. L'édifice a été construit sur une superficie de 7000 m² et a fait partie de la ville romaine Odessos. Les nombreux fragments, colonnes et chapiteaux témoignent de la riche décoration dont la ville était ornée.

Le Musée archéologique de Varna est situé dans le bâtiment d'un ancien lycée de jeunes filles et figure parmi les plus riches musées du pays. Il garde le trésor d'or de la nécropole de Varna - découvert en 1972 et daté du Ve millénaire av. J.-C. Ce sont les plus vieux bijoux en or du monde.

La cathédrale Dormition de la Vierge Marie

La ville de Varna est à l'origine une localité romaine. Elle ne tardera pas à devenir un lieu de détente très prisé par les aristocrates romains et byzantins. Aujourd'hui, c'est une grande ville maritime moderne qui offre d'innombrables possibilités de loisir et de divertissement. Le panel des nombreux hôtels est très varié. Les visiteurs de Varna sont charmés par la fraîcheur du Jardin maritime, les sables dorés des plages, ou la côte d'azur, où une vie culturelle dense et de nombreuses curiosités les attendent.



Dans le centre de la ville se dresse son symbole : la cathédrale Dormition de la Vierge Marie, construite en 1886. Sa beauté est sublimée après le coucher du soleil, quand un éclairage spectaculaire baigne la façade, la rendant encore plus majestueuse.


Baltchik est une ville construite en forme d'amphithéâtre dans la partie nord du bord de la Mer Noire. La beauté de la contrée enchante, au point que la reine roumaine Maria y a fait construire « le Nid calme », sa résidence d'été. Des architectes et des botanistes de renommée mondiale avaient alors été engagés pour créer un domaine unique au monde.

BALTCHIK



Jardin botanique

Une autre curiosité de la ville est le jardin botanique. De renommée internationale, il possède la deuxième plus grande collection de cactus en Europe. Le jardin est célèbre pour ses plantes de tailles et types divers, venues du monde entier et collectionnées pendant des années. On y trouve même le séquoia de Chine, contemporain des dinosaures, que l'on croyait jusqu'à tout récemment disparu. La beauté exceptionnelle du jardin en fait aussi un lieu privilégié d'inspiration, et de romantisme.



Le palais

Le palais est d'un style très éclectique, où se rencontrent des éléments de la culture des maures aussi bien de la culture chrétienne, autour d'une maison typique du Renouveau bulgare. Le désir de la reine d'unir de nombreuses religions sous le même toit se traduit par des plaques avec des inscriptions arabes et romaines parsemées dans le jardin, le minaret qui s'élève au-dessus du palais, et la chapelle construite dans la cour du domaine.

Roussalka est une station de villas à environ 90 km au nord-est de Varna. Elle est située dans la nature vierge de la réserve naturelle Taouk liman qui abrite des espèces d'oiseaux rares. Tout près se trouve le cap de Kaliakra, une réserve naturelle et archéologique d'importance. De petites baies hébergent les belles plages de Roussalka. La station dispose d'une piscine, de quelques courts de tennis et de terrains dévolus à différents sports. Elle répond très bien aux besoins des vacanciers avec enfants, à la recherche de loisirs variés, mais de tranquillité et de calme.

ROUSSALKA



Zlatni pyasatsi (Sables d'or) est une des plus vieilles stations balnéaires de Bulgarie. Située à 16 km au nord de Varna, elle propose de nombreux hôtels, petits et grands, de deux à cinq étoiles. Ils sont tous situés dans la fraîcheur de la forêt du parc naturel Zlatni pyasatsi, tout près du littoral dont la plage dorée est célèbre pour ses sables fins.

La légende veut que des pirates de la Mer Noire aient enterré un incroyable trésor d'or sur la côte de la station. Pour les punir, la mer aurait transformé les bijoux et les monnaies d'or en sable fin et doré.

ZLATNI PYASATSI



ALBENA

Albéna est une grande station balnéaire à 25 km au sud-est de Varna et seulement à 12 km au sud-ouest de Baltchik. Situé dans une forêt dense, c'est le lieu parfait pour retrouver le calme et se reposer. Le littoral est long et large, au sable blanc et fin. La station offre des chambres dans des hôtels et des villas de deux à cinq étoiles. La plupart des hôtels proposent des forfaits « all inclusive ». Albéna est préférée par les familles avec enfants pour les nombreux terrains de jeux d'enfants et les excellentes conditions de détente. Pour faire du sport, vous pouvez profiter des terrains de football, des courts de tennis ou de la gym. Trois des plus attractifs terrains de golf sont situés non loin d'Albéna. La station propose de très bons restaurants, des boutiques des services divers.



Le complexe touristique dispose de nombreux espaces de vie nocturne : clubs, boîtes de nuit, discothèques et attractions pour s'amuser et changer l'ambiance.

Riviera est une petite station luxueuse tout près de Zlatni pyasatsi. Les sources thermales en font une station spa au bord de la mer et ses hôtels, peu nombreux mais tous luxueux, en font le lieu parfait pour se reposer. La station balnéaire est entourée d'une forêt centenaire, source de fraîcheur dans les jours chauds. Riviera dispose aussi de centres spa, d'une école maternelle et de terrains variés de jeux d'enfants, de restaurants, clubs sportifs, courts de tennis, boutiques et même d'une galerie d'art.

RIVIERA



La Riviera bulgare du sud recouvre le littoral entre le cap d'Emine et le village de Rézovo, situé plus au sud, à la frontière bulgare-turque. Vous y trouverez beaucoup de plages ensoleillées, des villégiatures qui succèdent à des stations balnéaires luxueuses, des réserves, des sites naturels à visiter et des campings. Ici se trouve la plus célèbre des stations bulgares, Slantchev bryag (Côte ensoleillée), avec la ville de Bourgas, ses nombreux hôtels et restaurants, et les réserves architecturales de Nessebar, Pomorie et Sozopol.

RIVIERA DU SUD



ST CONSTANTIN ET STE HELENE



St Constantin et Ste Hélène est la plus vieille station balnéaire bulgare. Elle se trouve entre la ville de Varna et Zlatni pyasatsi. Située dans une belle forêt feuillue, elle héberge sept sources thermales, où la température de l'eau varie entre 40 et 60° C. Le littoral est long de plus de 3,5 km. St Constantin et Ste Hélène dispose de quelques hôtels de deux à quatre étoiles, de quelques piscines minérales, de ports de yachts, de courts de tennis, et d'attractions aquatiques variées.

Bourgas est une ville moderne, l'une des plus grandes de Bulgarie, préférée par beaucoup de vacanciers en été. Étudiée pour des vacances parfaites, elle combine les avantages de la grande ville et ceux des belles plages et réserves qui l'entourent. Des cafés et des restaurants animent les rues. Le vaste jardin maritime est un endroit calme et frais, qui abrite les promeneurs mais aussi les peintres et les musiciens.

BOURGAS



Ceux qui préfèrent passer les vacances tout près de la nature auront l'embarras du choix dans le nord de la Riviera bulgare. Les forêts fraîches le long du littoral offrent de nombreuses possibilités pour faire du camping. Les campings bulgares proposent de bonnes conditions à leurs visiteurs, qu'ils préfèrent louer un bungalow ou camper, aussi bien en caravane que sous la tente. Les régions de Dourankoulak, Chabla, Kavarna, Albéna, Zlatni pyasatsi, le quartier de Varna Galata, les alentours de l'embouchure du fleuve Kamtchiya, le village de Chkorpilovtzi et la ville de Byala abritent de nombreux campings.

LES CAMPINGS



La ville accueille de nombreux événements culturels – festivals musicaux, concours, expositions de fleurs.

De nombreux musées et églises vous révéleront les secrets d'une ville de 2000 ans d'histoire.

Slantchev bryag est la plus grande station balnéaire bulgare. Située à 30 km au nord-est de Bourgas, elle s'étend entre Nessebar et St Vlas. Elle abrite des centaines de hôtels de tous les types, y compris des petits hôtels de famille, des appart'hôtels, et de grands complexes luxueux. Les clubs, qui accueillent souvent des stars et DJs de renommée internationale, et les soirées organisées en font la station préférée des jeunes. En plus des clubs et discothèques, Slantchev bryag est riche en attractions diverses : parcs aquatiques, sports nautiques, divers terrains de sport et centres de loisirs. Le complexe comprend une multitude de magasins, de cafés, de restaurants et de grands centres commerciaux.

SLANTCHEV BRYAG



Nessebar est une des plus populaires villégiatures bulgares. Cette ville est dotée d'un parc hôtelier des plus modernes, d'une belle plage, et d'un riche patrimoine culturel et historique. A quelques kilomètres au sud de Slantchev bryag, elle propose des hôtels, des pensions de famille, des complexes luxueux, des restaurants et des tavernes. Sa proximité avec Slantchev bryag est un atout qui séduit les touristes à la recherche d'une grande variété de loisirs.

NESSEBAR



ELENITE



ST VLAS

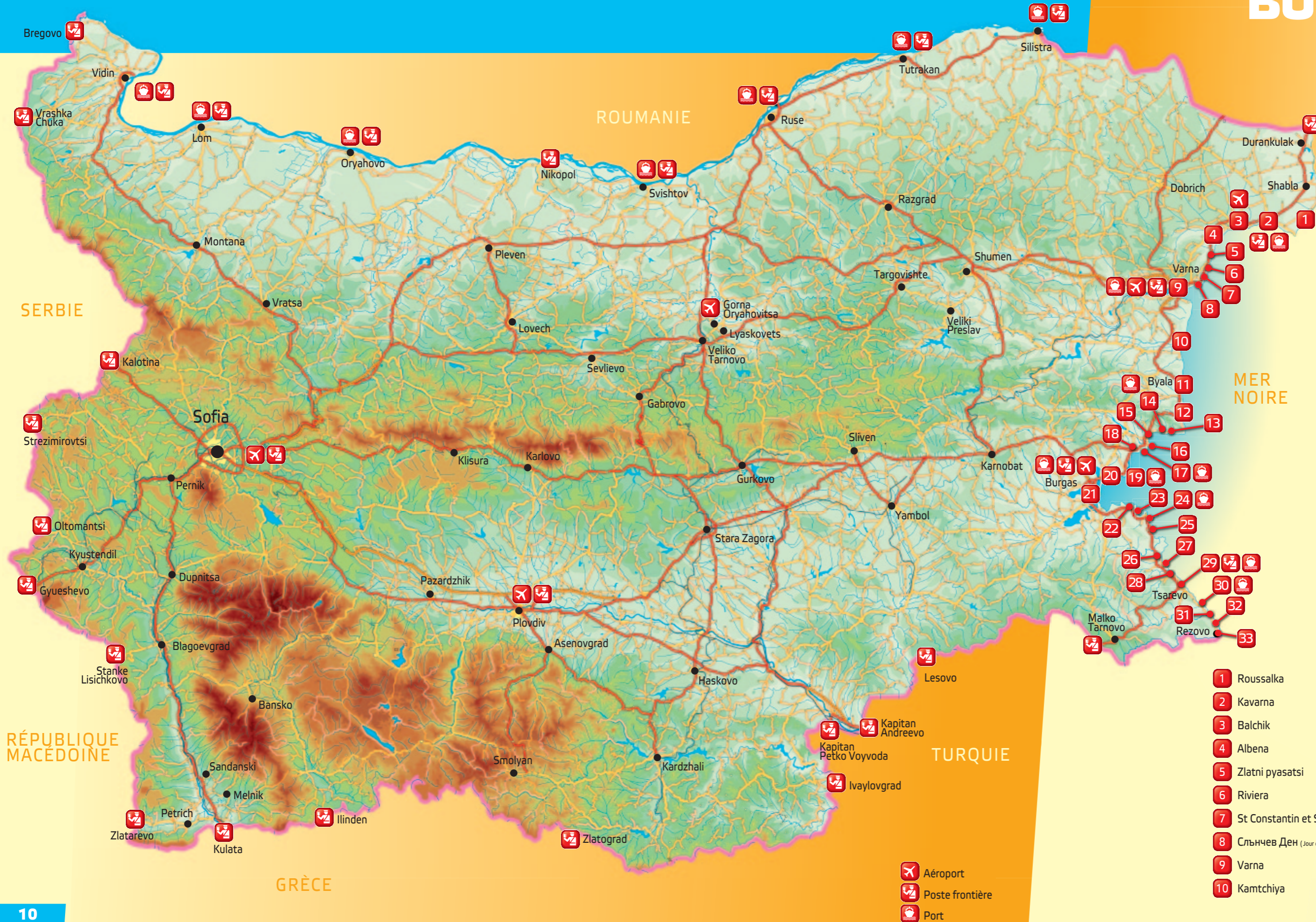


Nessebar est sans doute l'une des villes maritimes les plus romantiques de la Bulgarie. Le charme de la vieille ville et le souffle du passé vous feront vivre de nouvelles émotions et vous laisseront un souvenir inoubliable.



SITES MAJEURS

MER NOIRE BULGARE



Les plages de Pomorié vous séduiront par leur sable noir et leur eau propre. Près de Pomorié se trouvent les sites protégés Blatno kokitché, Koriyata et le lac de Pomorié, exploité pour l'extraction de sel.

POMORIE

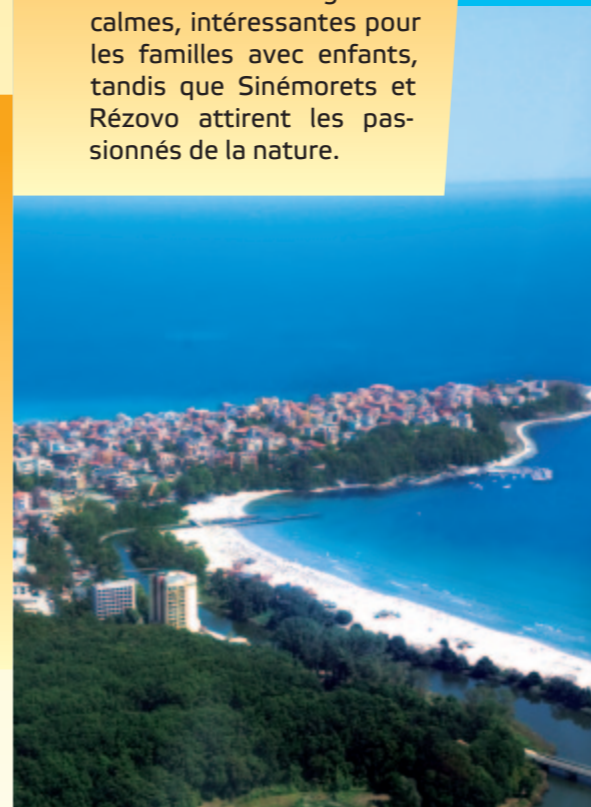
Le monastère St Georgi, l'église Preobrajenie gospodne (Transfiguration de Jésus-Christ), la tombe à coupole de l'époque des Thraces et la réserve architecturale « Vieilles maisons de Pomorié » sont autant de curiosités à visiter dans la région.

Pomorié figure parmi les plus populaires centres balnéologiques et de spa en Bulgarie grâce à sa boue curative et ses thermes.



La Riviera bulgare du sud héberge d'autres stations et complexes. Primorsko, Kiten et Lozénets sont préférés par les jeunes qui cherchent à s'amuser. Ahtopol et Tsarévo sont des villégiatures calmes, intéressantes pour les familles avec enfants, tandis que Sinémorets et Rézovo attirent les passionnés de la nature.

KITEN, PRIMORSKO, LOZENETS ET SINEMORETS



Sozopol est l'une des villes les plus célèbres de la Rivière bulgare. De petits restaurants, perchés sur les rochers de la vieille ville, offrent une vue imprenable sur la mer et ses trois îles. Dans les rues, les touristes peuvent acheter des produits authentiquement bulgares: des lainages, des objets en cuir, ou se faire peindre un portrait.

SOZOPOL

LES CAMPINGS

Il y a beaucoup de campings dans cette région, les plus fréquentés étant Gradina, Zlatna ribka, Kavatsi et Smokinya près de Sozopol, Koral, Oasis et Arapya près de Primorsko et Silistar entre les villages de Rézovo et Sinémorets.



Il y a deux plages dans la ville, et quelques campings tout près, la réserve Ropotamo et d'autres lieux à visiter. Vous pouvez loger dans un hôtel ou une pension familiale, prendre votre repas dans un restaurant au bord de la mer ou dans une taverne animée, visiter une discothèque ou un club, et passer des vacances inoubliables.

Le ski nautique est parmi les plus populaires sports nautiques extrêmes. C'est un sport pratiqué en Bulgarie surtout sur la Riviera, dans presque toutes les stations balnéaires, avec un entraînement préalable et des instructions détaillées. Une expérience inoubliable.

SPORTS NAUTIQUES




La planche à voile

La planche à voile est un autre sport populaire qui peut être pratiqué au bord de la Mer Noire. Un brin de vent suffit, pourvu qu'il soit dans la bonne direction ! Les meilleures conditions pour la planche à voile existent dans quelques campings de la Riviera du sud - Gradina, Zlatna ribka, ainsi que près des côtes aux vents forts de la Riviera du nord. Certains clubs proposent l'entraînement et la location de planches.



Le kitesurf

Le kitesurf est un nouveau défi pour les fous de l'extrême. Il consiste à glisser sur une planche de surf en étant tracté par un cerf-volant (kite en anglais) appelé aile. Il est pratiqué dans les golfes aux vents forts.



Les parcs aquatiques

Les parcs aquatiques, dont certains sont très grands, attractifs et modernes, sont un loisir plébiscité par tous les âges. Passez de bons moments en vous amusant dans les différents parcs aquatiques de Zlatni pyasatsi, Slantchev bryag, Nessebar et Primorsko, ou dans un des complexes plus à l'intérieur du pays.



Chasse sous-marine

La chasse sous-marine est un défi pour les passionnés de la plongée comme pour les amateurs de pêche. Laissez-vous tenter par cette combinaison inédite et excitante de plongée et de pêche. Une expérience unique ! Il existe quelques clubs dans le pays qui proposent entraînement et location d'équipement et organisent des tournées de chasse sous-marine. Des clubs de pêche sous-marine existent à Varna et à Burgas. On fait le plus souvent la pêche du mullet, du bar commun, de la bonite à dos rayé. Toutes les conditions pour la pêche sous-marine sont réunies dans les golfes tapis à petites grottes souterraines, ainsi que dans les zones au fond clair (Tyulenovo, Taukliman, St Constantin et Ste Hélène, cap Galata, cap Kochan, St Vlas, Pomorie, Sozopol, Zmiyskiyat ostrov, Kiten, Tsarevo, Varvara et Rezovo).



La plongée sous-marine

La plongée sous-marine ne cesse de gagner en popularité. Elle est pratiquée dans les zones près de la côte. Près de certaines stations - Zlatni pyasatsi, Nessebar, Sozopol, et près des caps de Kaliakra et d'Eminé, les épaves de navires naufragés dans l'Antiquité sont un centre d'intérêt pour les plongeurs.



Le yachting

Le yachting est un moyen agréable d'explorer les étendues de la mer et les côtes de la Mer Noire. En moto yacht ou en yacht à voile, en pleine mer ou près de la côte d'azur, vous sentirez la brise souffler gentiment dans vos oreilles, un souvenir chaud qui vous reviendra durant les mois froids. La Bulgarie a quelques ports de plaisance offrant de bonnes conditions d'hébergements - à Baltchik, Varna, St Vlas, Sozopol.

HERITAGE CULTUREL




Le vieux Nessebar

Nessebar a été fondé il y a presque 3000 ans. La Vieille Ville vous racontera l'histoire des gens qui ont habité ces lieux. Déclarée réserve architecturale, elle fait partie de la liste du patrimoine mondial d'UNESCO depuis 1983.

La Vieille Ville de Nessebar est située sur un petit bout de terre long de 850 mètres à peine et large de 350 mètres, relié au continent par un isthme. Au cours des siècles, un tiers de la ville a disparu sous la surface de la mer. Aujourd'hui encore, on peut voir les ruines de son mur de fortification à une centaine de mètres de la côte.

Nombre de bâtiments datant du Renouveau bulgare, à l'architecture typique pour cette époque, ont été préservés. Vous pouvez également voir de vieux moulins à vent et des fontaines.

L'histoire de cette contrée n'est pas mieux racontée que par l'excellent musée archéologique de la ville et dans les églises St Spas et St Stéphane. La riche histoire de Nessebar où se rencontrent le moderne et l'antique en font une des localités les plus romantiques de la Riviera bulgare.



Vieux Sozopol

Sozopol est une des plus vieilles villes sur le territoire bulgare. Elle a été fondée au VI^e siècle av. J.-C. par des colons grecs. L'histoire de cette ville de 2600 ans a laissé une empreinte remarquable sur sa physionomie actuelle. La ville abonde en curiosités historiques et culturelles.

Le Sozopol contemporain est divisé en vieille ville et nouvelle ville. La vieille ville garde l'esprit des temps passés avec ses petites maisons en bois, dont les toits s'avancent sur des ruelles sinueuses, grossièrement pavées. De petits restaurants jonchent les roches côtières, offrant une vue imprenable des trois îles. Dans les rues, les touristes peuvent acheter des produits authentiquement bulgares – des lainages, des objets en cuir, ou se faire peindre un portrait.

La vieille ville garde beaucoup de l'Antiquité. Le musée archéologique abrite des collections uniques de vaisselles rares datant du IV^e siècle av. J.-C. et une collection de 120 amphores entières. Le musée se situe dans le temple St Cyrille et St Méthode. Les objets du musée sont regroupés en deux expositions : archéologie (V^e millénaire av. J.-C. – XVII^e millénaire après J.-C.) et art chrétien (XVII^e-XIX^e siècle).


La vieille ville de Sozopol a gardé des vestiges des murs de fortification et des temples, l'église St Vierge Marie datant du VII^e siècle, et beaucoup de maisons en bois datant du Renouveau bulgare, qui offrent un exemple typique des maisons de l'époque dans cette région.

Bégliktach

Dans la réserve Ropotamo, à 4 km de Primorsko, se trouve l'un des sanctuaires les plus mystérieux du pays: Bégliktach (ou Beglik Tash). Il recouvre une superficie de 12 ares et représente un cercle énorme de pierres posées sur la surface des roches. Les grandes pièces de roche, dont certaines atteignent 9 mètres en hauteur, ont été partiellement modelées par l'homme et rangées de façon à former d'étonnantes figures. Ce lieu a été investi par les Thraces qui y apportaient leurs dons aux dieux, le transformant petit à petit en sanctuaire. Au cours des années, ils y ont construit des habitations pour les prêtres qui le servaient.

Le calendrier des Thraces anciens découvert dans le sanctuaire représente des ouvertures percées sur la surface des rochers d'où au moment du solstice passaient les rayons du soleil pour illuminer ces points. Une horloge en pierre divise la journée en six parties.

Les pierres rondes ont été rangées de telle manière que l'ombre de l'autel tombe sur six pierres plus petites, placées au nord de l'autel.



La tombe de Pomorié

La tombe à coupole Heron est située à l'entrée de la ville de Pomorié, sous un tumulus, dans la région Palécastro. Elle date du II-IV siècle après J.-C. Tout indique que c'était la tombe-mausolée d'une famille locale riche, que l'on utilisait pour des rites religieux.

La tombe, la plus grande de Bulgarie, a été découverte en 1888. Ce monument unique comprend une chambre ronde de 11,6 mètres en diamètre et de 5,5 mètres en hauteur, et un corridor long de 22 mètres, large de 1,7 mètres et haut de 2,4 mètres.

En montant, la colonne centrale creuse prend la forme d'un champignon et s'unit au mur rond. Le mur circulaire comprend cinq niches probablement destinées aux urnes contenant les cendres des morts.



CURIOSITES ET RESERVES NATURELLES



La Riviera bulgare est riche en curiosités culturelles et naturelles de toutes sortes. Cette richesse permet d'organiser des excursions qui compléteront parfaitement des vacances en bord de mer.

La réserve de Ropotamo

La réserve de Ropotamo se trouve à 50 km au sud de Bourgas et recouvre de vastes territoires situés le long du fleuve Ropotamo. Elle héberge des forêts denses, atypiques pour cette latitude, ainsi que de belles formations rocheuses, des dunes, des côtes en terrasses, des marais et des marécages. Si vous avez décidé de faire le tour des curiosités naturelles de la réserve, rapprochez-vous des services de tourisme proposant des promenades en canot.

Le lac de Dourankoulak

Le lac de Dourankoulak se trouve à 15 km au nord de la ville de Chabla et à 6 km de la frontière roumaine. C'est un lac-liman côtier proclamé territoire protégé en raison des 260 espèces végétales et animales qu'il abrite. Le site se trouve sur la voie migratoire des oiseaux (Via Pontica).

Le lac de Chabla

Le lac de Chabla est un complexe de deux lacs-limans reliés par un canal artificiel et séparés de la mer par un cordon littoral. Il se trouve à 3 km à l'est de la ville de Chabla. Le lieu est d'une importance particulière en raison des oiseaux rares qui y font leurs nids. Le phare de Chabla et la réserve archéologique Yaylata sont parmi les autres curiosités de la région.

Silistar

A quelques kilomètres au sud du village de Sinémoret, près de la route pour le village de Rézovo, se trouve l'une des plus belles plages sur la Riviera bulgare – Silistar. C'est le lieu où le fleuve du même nom se jette dans la mer, d'où résultent la très riche végétation et la diversité d'oiseaux, animaux et poissons.

Le parc naturel Zlatni pyasatsi

Le parc naturel Zlatni pyasatsi se trouve à 17 km de la ville de Varna et sert d'encadrement pittoresque à la villégiature du même nom. Pas moins de cinq circuits touristiques et encore cinq circuits spécialisés ont été mis en place pour le tourisme piétonnier et en famille, le tourisme à vélo, les amateurs de belles photos, ainsi que pour la promenade des personnes à besoins spécifiques. Dans le parc, vous pouvez engager un guide qui vous montrera les coins les plus beaux et les moins connus du parc.

La réserve de Kamtchiya

La réserve de Kamtchiya est située dans une belle contrée située à 25 km au sud de Varna. C'est le lieu où le fleuve Kamtchiya se jette dans la mer et où se trouvent certaines des plus belles et plus denses forêts. Vous pouvez faire une promenade en canot ou en pédalo sur les eaux calmes du fleuve.

Pobiti kamani



Pobiti kamani est une formation rocheuse près de Varna. Elle est située à 18-20 km à l'ouest de la ville, près de la route pour Sofia. Le phénomène s'étend sur une superficie vaste et les formations peuvent être regroupées en diverses catégories. Les blocs en pierre ont la forme de colonnes insérées dans la terre, d'où le nom du phénomène ("Pobiti kamani" se traduit comme « pierre plantées dans le sol »). Ils varient en longueur, certains atteignant cinq mètres, comme en diamètre, entre 30 cm et 3 m.

Observation d'oiseaux

La Riviera bulgare est parmi les lieux les mieux placés en Europe pour l'observation des oiseaux.

Au nord, près du cap Kaliakra, on peut observer des espèces comme le cormoran huppé, le merle de roche, l'alouette calandre et d'autres espèces rares. Au nord du cap Kaliakra se trouvent deux zones humides – Bolata et Taoukliman (la baie aux oiseaux) où font leurs nids des oiseaux d'eau comme le blongios nain, le grèbe castagneux, et des canards. Les lacs près de Bourgas – Atanassovsko, Mandrensko, Pomoriysko – sont des destinations parmi les plus populaires chez les observateurs d'oiseaux. Poda, près de Bourgas, avec ses 266 espèces, surtout des oiseaux d'eau, est aussi très visité. Au sud, dans la réserve de Ropotamo et le marais Alépou, on peut observer certaines espèces intéressantes comme le pipit rousseline, le pluvier petit-gravelot, le gobe-mouche à demi-collier, le grimpeur des jardins, et le pic mar.

Dans les terrains autour des fleuves Véléka et Silistar près de Sinémoret, en fonction de la saison, vous pouvez observer l'aigrette garzette, le héron cendré, le crabier chevelu, et la cigogne blanche et noire.



EVENEMENTS ET FESTIVALS



Kaliakra Rock Fest

Kaliakra Rock Fest est un festival traditionnel de rock qui a lieu chaque année dans la petite ville de Kavarna, à 60 km au nord de Varna. Pendant les quelques jours du festival, des milliers des fans du rock et leurs idoles, des groupes et des artistes animent la ville. La scène du festival a vu les foules électrisées par des légendes comme Accept, Motley Crue et Scorpions.

Spirit of Burgas

Spirit of Burgas est peut-être le plus célèbre événement musical de Bulgarie. Durant les nuits et jours chauds d'août, quelques scènes près de Burgas accueillent des dizaines des groupes locaux et internationaux et des artistes de tous les genres: rock, rap, dance, drum and bass, jazz, blues, reggae, ska, musique électronique. La bonne musique, la proximité de la mer et l'ambiance incroyable du festival attirent chaque année les foules en masse.

Apollonia

Les fêtes de l'art Apollonia attirent les personnalités du monde culturel et d'autres amateurs à la fin de l'été à Sozopol. Les jours de festival, la ville marine est animée par de nombreux visiteurs venus pour apprécier et applaudir l'art bulgare: musique, théâtre, arts plastiques, poésie, littérature, cinéma.

July Morning

July Morning est une tradition des hippies bulgares née au milieu des années 1980. Populaire encore aujourd'hui, cet événement attire les gens par milliers. Au petit matin du 1^{er} juillet, des rockers venus de tout le pays et même de l'étranger se rassemblent sur la côte rocheuse près du village le Kamen bryag pour saluer le lever du soleil avec la chanson July Morning d'Uriah Heep. Ce rite est aussi observé ailleurs sur la côte bulgare mais la localité la plus attractive reste celle de Kamen bryag. Née de la culture hippie, cette protestation pacifique contre le pouvoir communiste est un rite authentiquement bulgare qui ne peut être vu ni entendu nulle part ailleurs.

Eté de Varna

Le festival international de musique Varnensko lyato (Eté de Varna) a lieu en juin et en juillet à Varna. C'est un forum bulgare et international important dans le domaine de la musique classique.

L'amour est une folie

La fin d'août - début de septembre, c'est le rendez-vous de l'amour et du cinéma à Varna. Le festival du cinéma international L'amour est une folie distingue les meilleurs films romantiques du monde entier.

Groupes folkloriques

Le mois d'août rassemble à Burgas des ensembles folkloriques du monde entier pour des performances et des concerts sur quelques scènes dans la ville. Le programme du festival comprend des défilés de fête et une session scientifique consacrée au folklore.

Centres d'information touristique

CENTRE NATIONAL D'INFORMATION TOURISTIQUE AUPRÈS DU
MINISTÈRE DE L'ÉCONOMIE, DE L'ÉNERGIE ET DU TOURISME
1040 Sofia, pl. „Sv. Nedelja” N°1
Tel.: +359 2 9335826; +359 2 9335821; +359 2 9335811
E-mail: e-docs@mee.government.bg

SOFIA, passage souterrain de l'Université de Sofia Saint Clément d'Ohrid
Tel.: +359 2 491 83 44; +359 2 491 83 45
E-mail: tourist@info-sofia.bg

VARNA, 9000; pl. „Sv. sv. Kiril i Metodij”
Tel.: +359 52 608918; +359 52 608919
E-mail: invarna@abv.bg

BURGAS, ul. „Hristo Botev”
Tel.: +359 56 825772; +359 56 841542
E-mail: tic_burgas@abv.bg

VELIKO TARNOVO, 5000; ul. „Hristo Botev” N° 5
Tel.: +359 62 622148; E-mail: ticvt2@gmail.com

POMORIE, 8200; ul. „Solna” N° 15
Tel.: +359 596 25236; E-mail: mayor@pomoret.bg

RUSE, 7000; ul. „Aleksandrovska” N° 61
Tel.: +359 82 82-47-04; E-mail: tic@tic.rousse.bg

SHUMEN, 9700; bul. „Slavjanski” N°17
Tel.: +359 54 857 773; E-mail: shumen_opt@abv.bg

MALKO TARNOVO, pl. „Preobrazhenie”
Tel.: +359 5952 3017; E-mail: tic_mtarnovo@mail.bg

BALCHIK, 9600; ul. „Primorska” 25 A
Tel.: +359 579 76951; E-mail: tic@balchik.bg

STARAZAGORA, bul. „Ruski” N°27
Tel.: +359 42 627 098; E-mail: tic@city.starazagora.net

NESEBAR - stara chast, ul. „Mesambria” N°10
Tel.: +359 554 29346; E-mail: visitnessebar@abv.bg

PLOVDIV, pl. „Tsentralen” N°1
Tel.: +359 32 656794; +359 32 620229
E-mail: tic_plovdiv@abv.bg ; tic.plovdiv@gmail.com

BJALA, oblast Varna, ul. „Andrej Premjanov” N°12A
Tel.: +359 5143 2333
E-mail: tourcentar_byala_05@abv.bg

DURANKULAK, 9670; obsht. „Shabla”, obl. Dobrich
Tel.: +359 888 476601; +359 887 308753
E-mail: lebalkan@lebalkan.org

SHABLA, 9680; ul. „Ravno pole” N°36 A
Tel.: +359 5743 4088; E-mail: tic@ob-shabla.org

INFORMATIONS GÉNÉRALES SUR LA BULGARIE

La Bulgarie est un pays d'Europe, situé dans la partie est de la Péninsule balkanique. La Bulgarie est bordée par la Mer Noire à l'est, au sud par la Grèce et la Turquie, au nord par le Danube et la Roumanie, à l'ouest par la Serbie et la République de Macédoine.

Climat: La Bulgarie se trouve à la frontière entre la zone de climat tempéré et celle de climat méditerranéen. Le nord du pays a le climat continental tempéré, tandis qu'au sud on ressent l'influence significative du climat méditerranéen.

Température moyenne hivernale: 0 °C à -2 °C

Température moyenne estivale: environ 20-22 °C

Superficie: 110,099 km²

Population: 7 928 901

Langue officielle: bulgare

Capitale: Sofia

Devise: Lev bulgare (1 € = 1.955 BGN)

Numéro d'appel d'urgence européen unique: 112

Altitude moyenne: 470 m

Point plus élevé: sommet Moussala (2925 m)

Fuseau horaire: UTC+2 (EST+7)

Religion principale: christianisme orthodoxe

MINISTÈRE DE L'ÉCONOMIE, DE L'ÉNERGIE ET DU TOURISME

Bulgaria, Sofia 1000, ul. Slavjanska N° 8
Tel.: +359 2 9407001
Fax: +359 2 987 2190; + 359 2 981 9970; + 359 2 981 5039
e-mail: e-docs@mee.government.bg
www.mee.government.bg



Programme opérationnel «Développement régional» 2007-2013

www.bgregio.eu

Nous investissons dans votre avenir!

Le projet est financé par le Fonds européen
de développement régional et le budget de la République de Bulgarie



Schéma d'aide financière désintéressée BG 161PO001/3.3-01/2008 «Soutien d'un marketing national efficace du produit touristique et amélioration des services d'information», BG161PO001/3.3-01/2008/001-4 «Elaboration et distribution de matériels publicitaires et d'information pour la promotion de la Bulgarie comme destination touristique».

Le contenu de cette page est créé dans le cadre du projet «Elaboration et distribution de matériels publicitaires et d'information pour la promotion de la Bulgarie comme destination touristique», contrat n° BG161PO001/3.3-01/2008/001-4 réalisé avec le soutien financier du Programme opérationnel «Développement régional» 2007-2013, cofinancé par l'Union européenne à travers le Fonds Européen de Développement Régional. Toute responsabilité pour le contenu de la page incombe au bénéficiaire - le Ministère de l'économie, de l'énergie et du tourisme, et il ne peut être considéré en aucun cas que ce contenu reflète une position officielle de l'Union Européenne ou de l'Autorité de gestion.

DIFFÉRENTES POSSIBILITÉS TOUT AU LONG DE L'ANNÉE

