



**Бюлетин**

## European Destinations of Excellence

**ОНЛАЙН БЮЛЕТИН ЗА БЪЛГАРСКИТЕ ЕДЕН ДЕСТИНАЦИИ, СЪЗДАДЕН ПО ПРОЕКТ „КОМУНИКАЦИОННА КАМПАНИЯ ЗА ПОПУЛЯРИЗИРАНЕ НА ДЕСТИНАЦИИТЕ ЕДЕН ОТ БЪЛГАРИЯ – ВТОРО ИЗДАНИЕ“, ИЗПЪЛНЯВАН ОТ МИНИСТЕРСТВОТО НА ТУРИЗМА ПО СПОРАЗУМЕНИЕ С ЕВРОПЕЙСКАТА КОМИСИЯ ЗА БЕЗВЪЗМЕЗДНА ФИНАНСОВА ПОМОЩ №699265 ОТ 18-ТИ ЯНУАРИ 2016 Г.**

**(брой 9, м. ноември 2016 г.)**

### **НОВИНИ И СЪБИТИЯ, СВЪРЗАНИ С ИЗПЪЛНЕНИЕТО НА ПРОЕКТА**

**Министерство на туризма представи проект "Комуникационна кампания за популяризиране на българските ЕДЕН дестинации - второ издание" по време на туристическа борса TTR II (есен) в гр. Букурещ, Румъния.**



В рамките на участието на Министерството на туризма на туристическата борса TTR II в гр. Букурещ, Румъния в периода 17.11.2016-20.11.2016г., бе представен проекта на министерството, популяризиращ българските ЕДЕН дестинации. Представянето на тези дестинации на изложението беше допълнителна възможност с тях да се запознаят както масовата публика, така и ангажираните в туризма професионалисти (туроператори, организации за устойчив туризъм и др.).

Участието на проекта в рамките на изложението е част от цялостната кампания за промоция на ЕДЕН дестинациите и е предпоставка за ефективност на рекламата на тези дестинациите на местния пазар и за пренасочване/генериране на допълнителен туристически интерес към тях.

*TTR /есен/ е сред най-значимите туристически форуми в Румъния. Борсата е отворена както за професионалисти, така и за масова публика и през 2015 г. събра 226 изложителя от Румъния и още 16 страни, а посетителите бяха над 15 хил. души. Изложението има и пролетно издание, което е още по-оживено и в него България също има традиционно силно участие.*

Румъния е основен целеви пазар за България, като за миналата година оглави класацията по брой чуждестранни туристи в страната ни с над 986 хил. посещения и ръст от 4%. През периода януари-септември 2016 г. северната съседка също зае първо място в тази класация с над 872 хил. визити и близо 12% ръст на туристите. Основното търсене на пазар Румъния е морският и ски туризмът, но също културните маршрути, сити туровете, балнео- и СПА услугите, които се комбинират с масовите пакети за почивка и ваканция.

## **ПРЕДСТАВЯНЕ НА ЕДЕН ДЕСТИНАЦИИТЕ**

По традиция, във всяко издание на бюлетина ви представяме по една ЕДЕН дестинация от България. За този брой сме предвиди да Ви запознаем с дестинация **Луковит**.

На север от Стара планина, където текат водите на реките Вит и Искър, тече и река Златна Панега. Изворът ѝ, „Глава Панега“, е един от трите най-големи карстови извори в България, а температурата на водата е постоянна 11,5°. Устието на реката е близо до извора, поради това тя никога не замръзва, а през лятото дебитът ѝ никога не пада под 1500 л/сек. Ценни и интересни са образуванията край стръмните брегове на Панега високи каменни обелиски, наречени от местното население „Куклите“. В района на дестинацията са открити около 600 пещери. В Карлуковския район най-известни са Проходна - най-високия пещерен свод в България /45м./, Темна дупка, Банковица, Свирчовица и др., а в Бежаново – сухия и мокрия Парник, като в последната пещера придвижването е възможно само с лодки.

Специално внимание заслужават Скалните арки (мостове) - същинска „визитна“ картичка на дестинацията. По-известни са тези по р. Вит /„Дупката“ при с. Ъглен/, „Провъртеник“, западно от р. Искър, няколко при Парниците и др. Наред с арките могат да се отбележат и няколко причудливи скални образувания/феномени „Слона“, „Катеричката“, „Човека“, „Очите“ по р. Вит.

Проходна е сред известните и леснодостъпни пещери в България. Тя представлява естествен скален мост с дължина 262 м и има 2 входа – голям и малък. От малкия вход с височина около 35м. тръгва пътечка, която преминава през цялата пещера и излиза през големия вход. Проходна е естествено осветена от огромните входове и от естествените отвори в тавана - „окна“. Именно „окната“ правят пещерата уникална. Разположени едно до друго, с еднаква бадемовидна форма, окната удивително приличат на огромни очи, които сякаш се взират в посетителите. Не случайно местното население ги нарича „Очите на Господ“, а понякога и „Очите на Дявола“. Гледани под определен ъгъл дори наподобяват лице, светло поглед надолу, а при влажно време от тях сякаш се стичат „сълзи“. За посещение на пещерата не е необходим водач и е достъпна за туристи през цялата година.

Екопътека Геопарк „Искър – Панега“ е дълга 8 км. Започва от Луковит и стига до Карлуково. Частта „Панега“ включва местността „Котлен“, причудливи скални образувания „Куклите“ и водна пещера. В частта „Искър“ са включени три основни обекта – феноменалните пещери „Проходна“, „Задънен дол“ и срутището „Струпаница“ и три по-малки – пещерите „Темна дупка“, „Банковица“, „Свирчовица“. Три от пещерите и скалните форми „Струпаница“ са обявени за природни забележителности с национално значение.

### **Основна контактна информация за дестинацията:**

#### **Община Луковит**

гр. Луковит, ул. «Възраждане» 73

тел: +359 697 52464

факс: +359 697 52014

e-mail: [lukovit\\_ob@yahoo.com](mailto:lukovit_ob@yahoo.com)

### **Туристическо дружество „Златна Панега“**

гр. Луковит 5770, ул. "19-ти февруари" № 32,  
тел.: + 359 697 53265  
GSM: + 359 877 242 929  
[www.geopark.lukovit.bg](http://www.geopark.lukovit.bg)

#### **Събития, популярни за дестинацията:**

Мъжко хоро на Йордановден - 6 януари 2016 г.

Кукерски празник "Февруарска плетеница" - месец февруари

Традиционен празник "Св. вмч. Георги Победоносец - покровител на Луковит" - 6 май

Регионален фолклорен събор "С музика и песен всяка есен" в с. Дъбен - месец септември

#### **Обекти, които препоръчваме да видите:**



#### **Златна Панега**

Извор Глава Панега е разположен близо до селцето Златна Панега, общ. Ябланица. Температурата на водата му варира в границите между 8,4 и 15,4 ° С. Изворът дава началото на река Златна Панега. Състои се от два елипсовидни басейна – източен (по-голям) и западен (по-малък), между които минава шосето за с. Брестница. Забележителен е цветът на водата в двете езера – заради разтворения калциев карбонат тя е придобила нежен

синьо-зелен цвят. Затова местните хора наричат извора „Синилото“. Местността покрай Глава Панега е привличала хората още от дълбока древност. В началото на миналия век тук са проведени археологически разкопки, които откриват доказателства за съществуването на римско светилище.

[http://bulgariatravel.org/bg/object/324/Zlatna\\_Panega\\_karstov\\_izvor](http://bulgariatravel.org/bg/object/324/Zlatna_Panega_karstov_izvor)

#### **Геопарк „Искър–Панега“**

Екопътека Геопарк „Искър – Панега“ е дълга 8 км. Тя започва от Луковит и стига до Карлуково. Частта „Панега“ включва местността „Котлен“, причудливи скални образувания „Куклите“ и водна пещера. В частта „Искър“ са включени три основни обекта – феноменалните пещери „Проходна“, „Задънен дол“ и срутището „Струпаница“ и три по-малки – пещерите „Темна дупка“, „Банковица“, „Свирчовица“. Три от пещерите и скалните форми „Струпаница“ са обявени за природни забележителности с национално значение.



<http://www.geopark.lukovit.bg>


#### **Пещера „Проходна“**

Проходна е сред известните и лесно достъпни пещери в България. Тя представлява естествен скален мост с дължина 262 м и има 2 входа – голям и малък. От малкия вход, с височина около 35 м тръгва пътечка, която преминава през цялата пещера и излиза през големия вход. Проходна е естествено осветена от огромните входове и от естест-

вените отвори в тавана – „окна“. Именно „окната“ правят пещерата уникална. Разположени едно до друго, с еднаква бадемовидна форма, „окната“ удивително приличат на огромни очи, които сякаш се взират в посетителите. Неслучайно, местното население ги наричат „Очите на Господ“, а понякога и „Очите на Дявола“. Гледани под определен ъгъл, дори наподобяват лице, свело поглед надолу, а при влажно време от тях сякаш се стичат „сълзи“. За посещение на пещерата не е необходим водач и е достъпна за туристи през цялата година.



[http://bulgariatravel.org/bg/object/199/Peshterata\\_Prohodna](http://bulgariatravel.org/bg/object/199/Peshterata_Prohodna)



### Скална църква „Св. Марина“



Скалната църква "Св. Марина" датира от края на XIII и началото на XIV век. Намира се на десния бряг на река Искър, срещу Карлуковския манастир. Освен цялата вътрешност, със стенописи са били покрити отвън западната и южната стена на храма. Построена е върху непристъпна скална площадка в ниша на около 20 м от нивото на реката.

<http://npdkarlukovo.wixsite.com/lukovit/----ciy5>

### Църква "Успение богородично" - Карлуково

Църквата "Св. Успение Богородично" е построена през 16 век, обявена е за народна старина през 1927г. и национален паметник на културата през 1969г. Декоративната система следва традиция на изписване, типична за 16-17 век. Декоративния иконостас е от първата половина на 18 век. От 1834 г. са няколко икони на Димитър Зограф.

<https://opoznai.bg/view/tzarkvata-uspenie-bogorodichno-lukovit>



*Този материал е създаден в рамките на проект "Комуникационна кампания за популяризиране на дестинациите ЕДЕН от България – II издание", договор за предоставяне на безвъзмездна финансова помощ № 699265 от 18.01.2016 г., който се осъществява с финансовата подкрепа на програма COSME(2014-2020) на Европейския съюз. Съдържанието на този материал представя възгледите само на Министерството на туризма и е негова пълна отговорност; не трябва да се счита, че този документ отразява официалното становище на Европейската Комисия и/или на Изпълнителната Агенция за малки и средни предприятия или друг орган на ЕС. Европейската Комисия и Агенцията не носят отговорност за ползата, която ще се създаде от информацията, която той съдържа.*