



**Бюлетин**

## European Destinations of Excellence

**ОНЛАЙН БЮЛЕТИН ЗА БЪЛГАРСКИТЕ ЕДЕН ДЕСТИНАЦИИ, СЪЗДАДЕН ПО ПРОЕКТ „КОМУНИКАЦИОННА КАМПАНИЯ ЗА ПОПУЛЯРИЗИРАНЕ НА ДЕСТИНАЦИИТЕ ЕДЕН ОТ БЪЛГАРИЯ – ВТОРО ИЗДАНИЕ“, ИЗПЪЛНЯВАН ОТ МИНИСТЕРСТВОТО НА ТУРИЗМА ПО СПОРАЗУМЕНИЕ С ЕВРОПЕЙСКАТА КОМИСИЯ ЗА БЕЗВЪЗМЕЗДНА ФИНАНСОВА ПОМОЩ №699265 ОТ 18-ТИ ЯНУАРИ 2016 Г.**

**(брой 2, м. април 2016 г.)**

### **НОВИНИ И СЪБИТИЯ, СВЪРЗАНИ С ИЗПЪЛНЕНИЕТО НА ПРОЕКТА**

#### **Провеждане на първа среща на представителите на българските ЕДЕН дестинации**



През м. март 2016 г. беше проведена първата национална среща с представители от най-добрите ЕДЕН дестинации в България. Събитието беше организирано от Министерството на туризма в рамките на проект „Комуникационна кампания за популяризиране на дестинациите ЕДЕН от България – второ издание“, финансиран по програма COSME 2014-2020 г.

Участие от страна на ЕДЕН дестинации взеха представители на общините Белоградчик, Кърджали, Казанлък, Сапарева баня, Каварна, Враца, Белица, Кюстендил и Луковит.

„Идеята на срещата е в началото на изпълнение на проекта, да бъдат представени целите и предстоящите дейности и да бъдат идентифицирани очаквания и идеи за добро изпълнение от страна на ЕДЕН дестинациите. Важно за нас е да работим в партньорство, за да получим качествен и устойчив във времето резултат“, подчерта Милка Нанова, директор на дирекция „Програми и проекти в туризма“ в Министерството на туризма.

По време на срещата бяха обсъдени идеи, варианти и възможности за организиране и провеждане на опознавателни турове на интересни туристически обекти на територията на българските ЕДЕН дестинации, които биха предизвикали най-голям чуждестранен интерес. Обект на дискусия бяха и събития и фестивали от туристически интерес, провеждащите се ежегодно или са планирани за 2016 и 2017 г. в дестинациите, които също се предвижда да бъдат популяризирани чрез проекта.


Планира се заснемане и на видео материали за ЕДЕН дестинациите и изработване на печатни материали, стана ясно по време на срещата. Част от проекта ще бъде и фейсбук игра на тема „Моята ЕДЕН дестинация“, в рамките на която деца от цялата страна ще могат да участват с рисунки, а най-добрите творби, ще бъдат поставени на картички и магнити, които ще бъдат изработени по проекта и чрез които се очаква допълнително да способстват за популяризирането на дестинациите.

В резултатът от срещата, представителите на ЕДЕН дестинациите заявиха готовност да участват активно в целия процес по реализация на проекта и споделиха добри практики от работа си по популяризиране на туризма на територията на своите региони.

## **ПРЕДСТАВЯНЕ НА ЕДЕН ДЕСТИНАЦИИТЕ**

*Във всяко издание на бюлетина ще ви представяме по една ЕДЕН дестинация от България*

### **Кърджали**




В сърцето на Източните Родопи на двата бряга на древната река Арда е разположен Кърджали – един град с необикновено минало и богата история. В продължение на три хилядолетия този край е бил люлка на различни цивилизации и култури. Районът представлява уникална смес от исторически паметници от най – дълбока древност, уникални природни феномени и трудно проходими планински масиви.

Античният и средновековен град Перперикон – изцяло изсечен в скалите е един от най – древните монументални мегалитни паметници от времето на траките. В него откриваме тракийското завещание, носещо спомена за бога на виното Дионис. Внушителен култов център, грандиозен архитектурен ансамбъл – това са само част от описанията на невероятния град. Това е най-

ранната известна досега столица на траките. Днес древната слава на Перперикон възкръсва. Свещеният град е неповторимо съчетание от уникалност в археологичен, исторически, природен и мултирелигиозен аспект, едно от чудесата на света.

Една от най – високо разположените и най – големи крепости в Родопите е Средновековната крепост „Моняк“, която е имала голямо стратегическо значение, защото е пазела прохода Железни врата и подстъпите на средновековния град, разположен около манастира „Свети Йоан Предтеча“. Намира се край село Широко поле, на 4 км. източно от Кърджали, със защитена площ над 50 дка. Тук е бил разположен военен гарнизон, а в крепостта населението от селищата по поречието на р. Арда е намирало убежище по време на военни действия. „Моняк“ е свързана и с похода на кръстоносците от 1206 г.



### **Ежегодни събития в дестинацията:**

01 – 30 юни – Международен фестивал на изкуствата „Перперикон“

Фестивалът се свързва с общеевропейската идея за съхраняване на богатото разнообразие на културното наследство. Той се превръща в мост, свързващ миналото, настоящето и бъдещето на балканските народи. Участват театри, танцови и музикални формации от страната и чужбина. Фестивалът се провежда сред древния декор на Перперикон.



### **Посещавайки Кърджали, Ви препоръчваме да видите:**

#### **Регионален исторически музей**



Регионален исторически музей - Кърджали е създаден през 1965 г. Основният му фонд съдържа над 45 хиляди експонати, проследяващи живота в Източните Родопи от най-дълбока древност до началото на 20 век. Музеят обитава представителна култова сграда от 1920 г., архитектурен паметник на културата.

[http://bulgariatravel.org/bg/object/378/Regionalen\\_istoricheski\\_muzej\\_Kyrdjali](http://bulgariatravel.org/bg/object/378/Regionalen_istoricheski_muzej_Kyrdjali)





### **Античният и средновековен град Перперикон**

Изцяло изсечен в скалите Перперикон е един от най – древните монументални мегалитните паметници от времето на траките. В него откриваме тракийското завещание, носещо спомена за бога на виното Дионис. Свещеният град е неповторимо съчетание от уникалност в археологичен, исторически, природен и мултирелигиозен аспект, едно от чудесата на света. Античният и средновековен град Перперикон е включен в 100<sup>те</sup> национални туристически обекта на Република България.

<http://bulgariatravel.org/bg/object/311/Perperikon>



### **Средновековната крепост "Моняк"**

Една от най – високо разположените и най – големи крепости в Родопите е Средновековната крепост "Моняк", която е имала голямо стратегическо значение, пазейки прохода Железни врата и подстъпите на средновековния град, разположен около манастира "Свети Йоан Предтеча". Намира се край с. Широко поле, на 4 км. източно от Кърджали, със защитена площ над 50 дка.


[http://bulgariatravel.org/bg/object/268Krepostite\\_Monyak\\_Kyrdjali](http://bulgariatravel.org/bg/object/268Krepostite_Monyak_Kyrdjali)



### **Средновековният манастирски комплекс "Свети Йоан Продром"**

Малко са градовете в България, които притежават реставриран манастирски комплекс. Средновековният манастирски комплекс „Свети Йоан Продром“, основан през VI – VIII в., е бил средище на една от големите средновековни епархии – Ахридос и е изграден в типично византийски стил. В него през 1998 г. се открива уникална гробница, съхранила мощите на високопоставен епископ от XIII – XIV в.

[http://bulgariatravel.org/bgobject/241Manastirski\\_komplex\\_SvJoan\\_Predtecha](http://bulgariatravel.org/bgobject/241Manastirski_komplex_SvJoan_Predtecha)



### **Храм „Св. Успение Богородично“**

Храмът се намира в квартал „Гледка“ в град Кърджали. Светата обител включва църква и манастир. Църквата представлява трикорабна базилика, датираща от XX век, действащ храм, паметник на културата. Интересна е цветовата гама на стенописите - смесването между синьо и жълто е често използвано при изобразяването на християнски символи в Близкия изток.

В църквата се съхранява частица от кръста на Христос, открита в реликвиариум при разкопки на Перперикон през 2002 година.

[http://bulgariatravel.org/bgobject/331Hram\\_Uspenie\\_Bogorodichno\\_Kyrdjali](http://bulgariatravel.org/bgobject/331Hram_Uspenie_Bogorodichno_Kyrdjali)



### “Каменната сватба”

Особено ценни са природните забележителности като „Каменната сватба” – множество скални образувания, наподобяващи хора, коне, птици и оприличени като сватбено шествие. Легендата гласи, че това е сватбено шествие вкаменено от природата, която се е възмутила от греховните помисли на свекъра към невестата.

[http://bulgariatravel.org/bg/object/222/Vkamenenata\\_svatba](http://bulgariatravel.org/bg/object/222/Vkamenenata_svatba)



### Каменни гъби

Каменните гъби са скални образувания, които се намират източно от с. Бели пласт, на пътя, свързващ Кърджали с Хасково. Защитената територия има площ от 3 хектара. Скалните образувания имат форма на естествени гъби - пънчетата им са розови, а шапките - зеленикави. Височината на пънчетата и ширината на шапките е до 2,5 м. Изваяни са в риолитови вулкански туфи.


[http://bulgariatravel.org/bg/object/401/Kamenni\\_gybi](http://bulgariatravel.org/bg/object/401/Kamenni_gybi)



### Храмът – „Утроба”

Храмът „Утроба” е най – невероятното съоръжение от времето на траките. Всеки ден, точно в зенита на слънцето върху пода на пещерата се проектира слънчев фалос и бавно пълзи по земята. Само в един ден на годината – вероятно по време на зимното слънцестоене, той достига до каменния олтар - слънцето символично опложда земята и така се ражда животът. Цялата пещера, дълбока 32 метра, е оформена от древните хора като утроба. Районът около входа е огромно култово място с изсечени в скалата скални ниши.

<http://tourism.kardjali.bg/?pid=1,20>



*Този материал е създаден в рамките на проект “Комуникационна кампания за популяризиране на дестинациите ЕДЕН от България – II издание”, договор за предоставяне на безвъзмездна финансова помощ № 699265 от 18.01.2016 г., който се осъществява с финансовата подкрепа на програма COSME(2014-2020) на Европейския съюз. Съдържанието на този материал представя възгледите само на Министерството на туризма и е негова пълна отговорност; не трябва да се счита, че този документ отразява официалното становище на Европейската Комисия и/или на Изпълнителната Агенция за малки и средни предприятия или друг орган на ЕС. Европейската Комисия и Агенцията не носят отговорност за ползата, която ще се създаде от информацията, която той съдържа.*