



**Бюлетин**

## European Destinations of Excellence

**ОНЛАЙН БЮЛЕТИН ЗА БЪЛГАРСКИТЕ ЕДЕН ДЕСТИНАЦИИ, СЪЗДАДЕН ПО ПРОЕКТ „КОМУНИКАЦИОННА КАМПАНИЯ ЗА ПОПУЛЯРИЗИРАНЕ НА ДЕСТИНАЦИИТЕ ЕДЕН ОТ БЪЛГАРИЯ – ВТОРО ИЗДАНИЕ”, ИЗПЪЛНЯВАН ОТ МИНИСТЕРСТВОТО НА ТУРИЗМА ПО СПОРАЗУМЕНИЕ С ЕВРОПЕЙСКАТА КОМИСИЯ ЗА БЕЗВЪЗМЕЗДНА ФИНАНСОВА ПОМОЩ №699265 ОТ 18-ТИ ЯНУАРИ 2016 Г.**

(брой 5, м. юли 2016 г.)

**НОВИНИ И СЪБИТИЯ, СВЪРЗАНИ С ИЗПЪЛНЕНИЕТО НА ПРОЕКТА**

**За десета поредна година в Сапарева баня ще се проведе "103 градусов хоровод - надиграване"**



Сдружение „Бисер 2000“ - град Благоевград със своя фолклорен ансамбъл „Бисер“ и с подкрепата на Община Сапарева баня и тази година организира „103 градусов хоровод – надиграване“. Фолклорният празник ще се проведе на 30 юли /събота/, началният час е 18:30 ч., а мястото е амфитеатър Гейзера в град Сапарева баня.

Фестивалът се е превърнал в традиция и вече за десета

поредна година събира участници, любители на българския фолклор, от цялата страна и региона. Жителите и гостите на Сапарева баня ще могат да се наслади на пъстра програма от хора и танци, представени от участниците във фестивала. Професионално жури ще избере „103 градусов танцър“ от всяка една група.

### **Откриване на Чемпиънс Фактори байк парк**

Община Сапарева баня съвместно със спортен клуб „Чемпиънс Фактори“ и „Рила спорт“ АД изгражда велопарк на територията на планина Рила. Паркът се намира непосредствено под Седемте рилски езера и ще бъде официално открит на 6-ти и 7-ми август 2016 г. на поляната при долна станция на лифта. На 6-ти август (събота) посетителите на парка ще имат

възможност за първи път да се спуснат по първите три изградени трасета. Едното от тях е предназначено за дисциплината спускане. Другите две са туристически и са подходящи за начинаещи и средно напреднали колоездачи. Трасето преминава през общинска територия и не попада в границите на Национален парк „Рила“.

Предстои изграждането на останалите планирани трасета за спускане, ендуро, крос кънтри, както и прочистване и маркиране на вело трасе от долната станция на лифта до град Сапарева баня. Маршрутът ще бъде с дължина около 15 км. и постоянен лек наклон надолу.

Целта е да се изгради добре структуриран байк парк, предлагащ много удобства за посетителите. Той ще бъде ориентиран към възможно най-широк кръг от хора, занимаващи се с колоездене, както и към туристите, посещаващи уникалния природен феномен Седемте рилски езера.



### **Събор на Бялото братство 2016**

В периода 19-21 август, на платото край езерото „Бъбрека“ – едно от Седемте рилски езера в Рила планина, последователи на Петър Дънов от цял свят и членове на Бялото братство участват в традиционния танц „паневритмия“, който ознаменува началото на Нова година по тяхното учение.

### **Откриването на Международен фолклорен фестивал „Сребърна пафта“**



В периода 28-30.07.2016 г., в гр. Кюстендил предстои откриването на Международен фолклорен фестивал „Сребърна пафта“. Место на провеждане на събитието е Площад „Велбъжд“, Арката. Фестивалът е под патронажа на кмета на Община Кюстендил и НЧ „Пауталия-2008“. Събитието не е с конкурсен характер, а цели да запази българския фолклор, бит и култура. МФФ „Сребърна пафта“ се утвърждава като едно от важните събития в културния календар на Кюстендил и вече за поредна година всички имат възможността да се докоснат до красотата и магията на фолклора на различните народи. Създаден с цел да запазва традиционната култура и образците на фолклора на балканските народи, фестивала всяка година разширява своите граници и приема все повече и повече посланици на фолклора от различни точки на планетата. Досега във фестивала са участвали над 900 изпълнители от България, Гърция, Турция, Сърбия, Македония, Черна Гора, Франция, Украйна, Унгария, Грузия и др. За повече информация: <http://www.kultura-kn.info/>

## Състезание "Мечи крос", Белица

На 30 юли 2016 г. - събота от 10,30 ч. ще се проведе „Мечи крос“, който се организира от Община Белица, Народно читалище „Георги Тодоров-1885“, фондация „Четири лапи“ и СНЦ „ПЛОВДИВ БЯГА“. Любителският крос ще включва две дистанции: на 7,2 км. и на 12,7 км. Маршрутът започва в центъра на гр.Белица и продължава до Парка за танцуващите мечки.

## ПРЕДСТАВЯНЕ НА ЕДЕН ДЕСТИНАЦИИТЕ

*По традиция, във всяко издание на бюлетина ще ви представяме по една ЕДЕН дестинация от България. За този брой сме предвиди да Ви запознаем с ЕДЕН дестинация Сапарева баня*


### САПАРЕВА БАНЯ

Дестинация Сапарева баня – пулсираща в горещия водовъртеж на днешния и бъдещ ден – от Древните Германея и Дунакс до днешните Сапарева баня и Рила планина. Дестинацията предлага различни видове туризъм през четирите сезона от годината – планински, зимен и летен, ски, ледено и скално катерене, еко, балнео и СПА, културно-исторически и религиозен. Почитателите на българските традиции могат да се насладят на местния фолклор, да бъдат част от празниците, които се редят през цялата година, да усетят духа на планината и на хората, живеещи в подножието ѝ. Докоснете се до „Живата вода“, съчетайте лечебния ѝ ефект с освежаваща разходка в Рила планина, с гостоприемството и спокойствието на този край, запазил частици от древността.

В Района на Сапарева баня се намират най-горещите минерални извори в България и континентална Европа, като безспорна атракция и гейзер-фонтан с температура на водата 103о.

Високо в Рила е разположено едно от най-магнетичните кътчета на България - Седемте Рилски езера - За циркусът на Седемте рилски езера казват, че крие вратата към Агарта - мястото, от което може да се влезе в друго измерение, в по-висши светове. Това се дължи не само на красивите гледки, които представляват тези естествени водни картини пълни с чистота и светлина, но и заради магическата енергия, която сякаш трепти във въздуха.

Дестинация Сапарева баня предлага мно-



гобройни възможности за пешеходен и еко туризъм, свързани в пешеходни маршрути и екопътеки от ниската до високата част на планината - По пътя на „Живата вода“, включващ част от Европейски туристически маршрут Е 4 – Витоша – Верила – Рила – Пирин – Пелопонес, живописните каньони на реките Джерман, Скакавица и Горица; екопътека Валявица, курорта Паничище, безотточно езеро „Паничище“, Сухото езеро, резерват Скакавица и Скакавишкия водопад; Върховете Дамга (2670 м) и Кабул (2581 м); „Сълзите на слънцето“ - емблематичните Седем рилски езера. Посетете и Седемте Овчарченски водопада, екопътека Горица и Соколов изглед; многобройните църкви, манастири, оброчища и аязма и отпийте от тяхната лековита вода.

В рамките на НП „Рила“, в резерват „Скакавица“, на 1750 метра н.в. е разположен най-високият водопад в Рила планина - Скакавица с воден пад 70 м. Водопадът представлява впечатляваща картина, образувана от падащите води на река Скакавица върху скалните откоси и е несравнима тръпка за любителите на скалното и ледено катерене.



[http://bulgariatravel.org/bg/object/242/Sapareva\\_Banya](http://bulgariatravel.org/bg/object/242/Sapareva_Banya)

**Повече туристическа информация за дестинацията можете да откриете на следните адреси:**

**Посетителски информационен център „Гейзера“ – гр. Сапарева Баня**

гр. Сапарева баня 2650, зона „Гейзер“

Тел. +359 707 22332;

e-mail: [infcenter\\_sapb@abv.bg](mailto:infcenter_sapb@abv.bg)


работно време: понеделник – петък от 8.45 до 17.30 ч.

<http://www.saparevabanya.bg>


**Посетителски информационен център за национален парк „Рила“, к.с. Паничище**

Тел. +359 701 56757;

Работно време: всеки ден от 9.00 до 17.30 ч.




## **Обекти, които Ви препоръчваме да посетите в близост до Сапарева баня**




### **Гейзера-фонтан**

В град Сапарева баня се намира единственият в България и континентална Европа *гейзер-фонтан* с температура на водата 103 °C, изригващ естествено. Врящата вода може да свари яйце за 5 минути.




### **Водопад Горица**

Един от седемте Овчарченски водопада, разположен на 900 м надморска височина с воден пад 39 метра. Целогодишен достъп до водопадите по живописната екопътека „Горица“.



### **Резерват Скакавица и Скакавишкия водопад**

Великолепна и живописна местност по долината на река Джерман, богата на дивеч, в която може да видите редки растения, вековни гори и живописния водопад Скакавица.



### **Седемте Рилски езера**

Най-красивата и посещавана езерна група в Рила планина. Представяват ледникови езера, стъпаловидно разположени в най-високата част от територията на планината, в един от най-големите рилски циркуси.



### **Средновековна църква „Св. Никола“**

Средновековна забележителност в центъра на град Сапарева баня, строена през XIII в – национален паметник на културата. В експозицията на археологическия резерват е показана красива средновековна подова мозайка от раннохристиянска църква.



### **Национален парк Рила**

В местността „Зелени преслап“ се намира един от осемте главни входа на НП „Рила“ и резерват Скакавица, който е част от парка, съхранил в себе си уникална флора, фауна, най-високия водопад в Рила - Скакавица, река Скакавица и езерото Скакавица - събиращи води от преспите и топящия се сняг от Кабулския дял на Рила.



### **К.С. Паничище**

Планинският курорт е разположен в северозападната част на Рила планина сред красиви и свежи иглолистни гори на 1350-1450 м надморска височина и граничи с националния парк „Рила“. Разполага с уютни хотели, ресторанти, съвременен информационен център, ски – влекаче и писти. Предлага добро гостоприемство и разнообразна кухня.



*Този материал е създаден в рамките на проект "Комуникационна кампания за популяризиране на дестинациите ЕДЕН от България – II издание", договор за предоставяне на безвъзмездна финансова помощ № 699265 от 18.01.2016 г., който се осъществява с финансовата подкрепа на програма COSME(2014-2020) на Европейския съюз. Съдържанието на този материал представя възгледите само на Министерството на туризма и е негова пълна отговорност; не трябва да се счита, че този документ отразява официалното становище на Европейската Комисия и/или на Изпълнителната Агенция за малки и средни предприятия или друг орган на ЕС. Европейската Комисия и Агенцията не носят отговорност за ползата, която ще се създаде от информацията, която той съдържа.*