



**Бюлетин**

## European Destinations of Excellence

**ОНЛАЙН БЮЛЕТИН ЗА БЪЛГАРСКИТЕ ЕДЕН ДЕСТИНАЦИИ, СЪЗДАДЕН ПО ПРОЕКТ „КОМУНИКАЦИОННА КАМПАНИЯ ЗА ПОПУЛЯРИЗИРАНЕ НА ДЕСТИНАЦИИТЕ ЕДЕН ОТ БЪЛГАРИЯ – ВТОРО ИЗДАНИЕ”, ИЗПЪЛНЯВАН ОТ МИНИСТЕРСТВОТО НА ТУРИЗМА ПО СПОРАЗУМЕНИЕ С ЕВРОПЕЙСКАТА КОМИСИЯ ЗА БЕЗВЪЗМЕЗДНА ФИНАНСОВА ПОМОЩ №699265 ОТ 18-ТИ ЯНУАРИ 2016 Г.**

**(брой 8, м. октомври 2016 г.)**

### **НОВИНИ, СВЪРЗАНИ С ИЗПЪЛНЕНИЕТО НА ПРОЕКТА**




Министерство на туризма представи проекта "Комуникационна кампания за популяризиране на българските ЕДЕН дестинации - второ издание" по време на фестивала-изложение "Зелени дни"

В рамките на участието на Министерството на туризма на фестивала-изложение „Зелени дни“ в периода 30.09.2016-02.10.2016г., бе представен проекта на министерството, популяризиращ българските EDEN дестинации. В България EDEN дестинациите са 12, избрани в рамките на 3 национални конкурса за отлична туристическа дестинация по темите: културен туризъм, защитени територии и акватик туризъм. Тези дестинации са: Белоградчик, Луковит, Враца, Силистра, Каварна, природен парк "Странджа", Кърджали, Казанлък, Белица, Сандански, Сапарева баня и Кюстендил.

Представянето на ЕДЕН-дестинациите на изложението беше допълнителна възможност с тях да се запознаят както масовата публика, така и ангажираните в туризма професионалисти (туроператори, организации за устойчив туризъм и др.).

Участието на проекта в рамките на изложението е част от цялостната кампания за промоция на EDEN дестинациите и е предпоставка за ефективност на рекламата на тези дестинациите на местния пазар и за пренасочване/генериране на допълнителен туристически интерес към тях.



### **ПРЕДСТАВЯНЕ НА ЕДЕН ДЕСТИНАЦИИТЕ**

***По традиция, във всяко издание на бюлетина ще ви представяме по една ЕДЕН дестинация от България. За този брой сме предвиди да Ви запознаем с ЕДЕН дестинация Белица.***

Белица се намира в Югозападна България, на своеобразен кръстопът между три планини Рила, Пирин и Родопите, заемайки част от територията на Национален парк „Рила“. Туристически интерес в дестинацията представляват изключителните природни дадености, планинския курорт „Семково“, единствения в източна Европа „Парк за ре-адаптация на танцуващи мечки“ в България, запазена възрожденска жилищна архитектура, археологически паметници, тракийски светилища, етнографско и фолклорно богатство на района. Прекрасната, съхранена природа позволява на Белица да предлага интересни възможности за активен и приятен индивидуален и колективен отдих на любителя на екотуризъм и на хоби туризъм. Интерпретирано е биоразнообразието и са маркирани 6 пешеходни екопътеки в Мусаленския дял на Рила планина, две от които навлизат в територията на Националния парк „Рила“. Всеки екомаршрут е посветен на отделна водеща тема – храмът на вечността, очарованието на торфището, следите на ледника, властелинът на планините, пазителката на живота и летящите цветя.

Ще се завръщате в Белица всеки сезон, защото тя има какво да ви предложи, защото преживяването в Белица е незабравимо и ползотворно!

Част от историята на Белица, която не може да се пропусне, е тракийското селище. В този регион са открити някои от най-древните следи от човешката цивилизация, датиращи от епохата на неолита. Тук е открита древна надгробна могила, намираща се в района на тракийските светилища във високопланинската местност Бабяшка чука на север от Белица.

За любителите на историята културният център на Белица поддържа един от най-големите етнографски музеи в България – с експонати от времето на тракийската и римската епоха до Съветската декларация за обявяване на война на България от 1944 г.

Белица е идеално място за любителите на алпийски спортове, тъй като има богата история в областта на спортните дисциплини, като ски и пешеходен туризъм. Пла-

нинският курорт Семково, който се намира на 17 км от града, се издига на височина 600 метра над морското равнище и целогодишно привлича посетители. Правителството е изградило редица еко-пътеки, които минават през някои от най-девствените кътчета на страната.

### **Кое прави Белица специално място?**

Паркът за танцуващи мечки е една от специалните „весели“ атракции в Белица. Той е най-големият по рода си в Европа и е дом на нарастваща популация от спасени мечки, които се подготвят за връщане в естествената си среда. Паркът се финансира от Фондация „Бриджит Бардо“ и Община Белица.

Пътуването до Белица няма да е пълноценно, ако не опитате вкусните местни гозби и ако не се насладите на празненствата след вечеря. Посещението в някой от ресторантите в стар стил в града, където можете да опитате средиземноморски тип ястия, завършва с вечер с традиционни песни от Белица, които се пеят около масите.

Белица е град, потопен в история, и общината е предприела необходимите мерки, за да запази това. Екологичните въпроси са винаги на дневен ред, а новите мерки за опазване на околната среда постоянно се подобряват.

Животът в Белица кипи през цялата година, тъй като в града постоянно се организират фестивали и различни мероприятия. В региона живеят както мюсюлмани, така и християни, чиито религиозни ритуали внасят оживление по време на празниците.

### **Основна контактна информация за дестинацията:**

#### **Народно Читалище „Георги Тодоров 1885“, гр. Белица**

тел. + 359 7444 2227, + 359 885 006891,

e-mail: maiazvetan@abv.bg; eden@belitsa.com,

<http://library.belitsa.com/>; <http://www.belitsa.com/>

#### **Туристически информационен център, Музей – гр. Белица**

2780, гр. Белица, ул. „Георги Айдрейчин“ № 8

Тел/факс: + 359 7444 2815; Координатор: + 359 885 006891; Гид: + 359 882 030909; Музеен уредник: + 359 882 030909

e-mail: eden@belitsa.com

### **Събития, популярни за дестинацията:**

#### **м. февруари – Зимен празник – „Семково – Белица „**

двудневен зимен празник, в който участват гражданите на Белица и гостите на

града. Празникът включва забавни спортни състезания, игри и представления на самодейци от общината и региона. Провежда се в курорта Семково. [ma-iazvetan@abv.bg](mailto:ma-iazvetan@abv.bg)

### **Обекти, които препоръчваме да видите:**



#### **Парк за танцуващи мечки**

Паркът за ре-адаптация на танцуващи мечки е разположен в Южна Рила край гр.Белица, на 120 000 кв.м. площ. Основна заслуга за изграждането му имат фондациите „Четири лапи“ - Австрия, „Бриджит Бардо“ –Франция и Община Белица. Изграден е с хълмове за разходка и уединение, поляни и слънчеви места за почивка, езера за къпане и бърлоги за сън, с помощта на световно признати експерти, изучаващи поведението и навиците на кафявата мечка.

Обиколките се организират на всеки половин час.

Април - Юни: 12:00 - 18:00ч.

Юли - Август:10:00 - 12:00ч; 13:00 - 18.00ч.

Септември - Ноември: 12:00 - 18:00ч.

"Паркът за реадатация на танцуващи мечки" е разположен в гористите склонове на Южна Рила, в местността Андрианов чарк на 12 км. от гр.Белица.

За контакт: e-mail: [dimitar.ivanov@vier-pfoten.org](mailto:dimitar.ivanov@vier-pfoten.org)

<http://park.belitsa.com/>

**Читалище "Георги Тодоров"** поставя началото си от 1885 г. и е естественят културен център на град Белица и района, който опазва местните традиции и обичаи. В прилежащата музейна сбирка са събрани миналото и настоящето на този малък град. Представено е културното наследство на региона в тематични експозиции за археология, българско възраждане, етнография, картинна галерия, нова Белица и изложба-базар от местни занаяти. Тук ще видите и уникален тракийски саркофаг, който се датира към 2500г. пр.н.е.

<http://library.belitsa.com/>



#### **Църква Свети Георги 1835**

Символът на Белица е църквата "Св. Вмчк Георги". Изградена е в периода 1833-1835г. на високо и видно място, над центъра на града. Така храмът се вижда отвсякъде. (GPS 41° 57' 5" (41.951384°) с.ш. 23° 33' 33" (23.559108°) и.д.)

Освен него интерес представлява и най-старата постройка в града – църквата "Св.Димитър", която е построена е през 1716г.

## Планински курорт „Семково“

Планински курорт „Семково“ се намира в местността Семкови поляни, Средна Рила. Разположен е на 16 километра на север от гр. Белица, на 1550–1600м. н.в. Представлява комплекс от сгради – хотели, почивни станции, вилно селище, ски писти, заведения за обществено хранене и други, разположени на огромна поляна с южно изложение. Той е обграден отвсякъде с борова гора, зад която от три страни се издигат високи върхове на Източна, Средна и Югозападна Рила, и разположените между тях няколко циркусни езерни групи. Семково е планински курорт за ски и сноуборд туризъм, място за ваканция и отдих през цялата година. **Семково** има седем ски писти с обща дължина от 4 км, обслужвани от осем ски влека. (GPS 42° 2' 42" (42.044895°) с.ш. 23° 31' 35" (23.526342°) и.д.)

<http://www.belitsa.com/bg/turizam-v-belitsa/semkovo>



### Водопади Казаните и м. Стеници

Като истинска перла в короната на Рила планина, община Белица е осеяна с езера, реки, водопади, бистри ручеи и потоци. Само на няколко метра, точно покрай пътя за курорта Семково, са разположени водопади „Казаните“ – група водопади с формата на казани, които се преливат един в друг и образуват цяла верига. Около тях може да се насладите на издигащите се високи естествени скали с

причудливи скални фигури.

<http://www.belitsa.com/bg/belitsa/svobodno-vreme-v-belitsa/vodopad-kazanite>

### Белишки скали

"**Белишките скали**" се намират на 7км. от град Белица и заемат площ от 55 дка. Представяват скални образувания с отвесни стени и няколко скални гъби. Скалният рид е прорязан от водата, при което се е образувал малък каньон.

GPS координати (GPS 42° 0' 21" (42.005874°) с.ш. 23° 31' 32" (23.525505°) и.д.)

Подходящ за посещения от март до ноември.

<http://www.belitsa.com/bg/belitsa/svobodno-vreme-v-belitsa/belishki-skali>

### Циркусни езерни групи

Във високата част на Рила са разположени групи езера, до които достигат маркирани пътеки:

**Вапски езера** - GPS 42° 4' 51" (42.080897°) с.ш. 23° 31' 11" (23.519776°) и.д.



**Сухо езеро** - GPS 42° 4' 21" (42.072392°) с.ш. 23° 33' 20" (23.555675°) и.д.

**Скалишки езера** - GPS 42° 4' 45" (42.079177°) с.ш. 23° 30' 7" (23.501859°) и.д.

**Чернополянски езера** - GPS 42° 5' 19" (0°) с.ш. 23° 29' 25" (23.490272°) и.д.

Подходящи за посещения от март до септември.



### **Национален парк „Рила“**

[http://bulgariatravel.org/bg/object/354/Nacionalen\\_park\\_Rila](http://bulgariatravel.org/bg/object/354/Nacionalen_park_Rila)

Най-големият **национален парк** в България с площ от 81 046,0 ха. Разположен е на 100 км. южно от София, в централните и най-високи части на Рила планина. В него се опазват: саморегулиращи се екосистеми, които притежават значително биологично разнообразие; съобщества и местообитания на редки и застрашени видове;

исторически паметници със световно значение за науката и културата. Оттук извират едни от най-пълноводните и дълги реки на Балканския полуостров. Национален парк „Рила“ е член на мрежата от добре съхранени европейски територии от паркове PAN Parks и играе важна роля като част от европейската екологична мрежа „Натура 2000“ за опазване на хабитатите.

### **За контакти: Дирекция „Национален парк Рила“**

Централен офис, Благоевград, тел.: 073/ 88 05 37, факс: 073/ 88 10 23

e-mail: [office@rilanationalpark.bg](mailto:office@rilanationalpark.bg)





[www.rilanationalpark.bg](http://www.rilanationalpark.bg)

**Парков офис, Белица:** тел.: 0884 111 402

### **Въжен атракцион к.к „Семково“**

Белица се намира в Югозападна България, на своеобразен кръстопът между три планини Рила, Пирин и Родопите. Районът заема част от територията на Национален парк „Рила“. Туристически интерес в дестинацията представляват изключителните природни дадености, планинския курорт „Семково“, единствения в източна Европа „Парк за ре-адаптация на мечки, запазена възрожденска архитектура, археологически паметници, тракийски светилища, етнографското и фолклорното богатство. Прекрасната, съхранена природа позволява на Белица да предлага интересни възможности за активен и приятен индивидуален и колективен отдих на любителите на екотуризма. Интерпретирано е биоразнообразието и са маркирани 8 пешеходни екопътеки. 6 от тях в Мусаленския дял на Рила планина, две от които навлизат в територията на Националния парк „Рила“. Всеки екомаршрут е посветен на отделна водеща тема – храмът на вечността, очарованието на торфището, следите на ледника, властелинът на планините, пазителката на живота и летящите цветя. Наскоро изградените две еко-

пътеки носещи името „Земен рай“ и „Прегръдката на Рила“, преминават през Парка за мечки. Тук ще се докоснете и до дървото на надеждата, многовековен дъб от 1660 г. Една от тях стига до Сухо езеро, а другата до м. „Синево“. Посетете Белица! Тя не само разказва приказката за вълшебните планини и танцуващата мечка, но успява да Ви накара да я съпреживеете и да я превърнете в свой мит за Вечното завръщане.



### **Снимки на Национален парк „Рила“**



*Този материал е създаден в рамките на проект „Комуникационна кампания за популяризиране на дестинациите ЕДЕН от България – II издание“, договор за предоставяне на безвъзмездна финансова помощ № 699265 от 18.01.2016 г., който се осъществява с финансовата подкрепа на програма COSME(2014-2020) на Европейския съюз. Съдържанието на този материал представя възгледите само на Министерството на туризма и е негова пълна отговорност; не трябва да се счита, че този документ отразява официалното становище на Европейската Комисия и/или на Изпълнителната Агенция за малки и средни предприятия или друг орган на ЕС. Европейската Комисия и Агенцията не носят отговорност за ползата, която ще се създаде от информацията, която той съдържа.*