



РЕПУБЛИКА БЪЛГАРИЯ
МИНИСТЕРСТВО НА ТУРИЗМА

ЗАПОВЕД

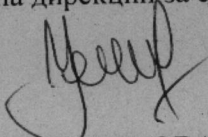
№ П-РХ 16-103, И. 03-2015

На основание чл. 6, т. 4, във вр. с чл. 16, ал. 1 от Закона за туризма и чл. 5, ал. 1, т. 6 от Устройствения правилник на Министерството на туризма, приет с Постановление № 447 на Министерския съвет от 30.12.2014 г., обн. ДВ, бр. 108 от 30.12.2014 г.


НАРЕЖДАМ:

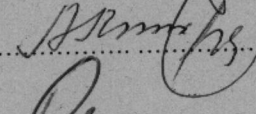
1. Утвърждавам Концепция за туристическо райониране на страната.
2. Концепцията по т. 1 да се публикува на официалната интернет страница на Министерството на туризма.
3. Възлагам контрола по изпълнението на заповедта на Ирена Георгиева, заместник-министър.

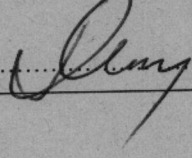
Настоящата заповед да се връчи на членовете на политическия кабинет и на директорите на дирекции за сведение.


НИКОЛИНА АНГЕЛКОВА

Министър на туризма

Съгласували:  Ирена Георгиева, зам.-министър

 Албена Михайлова, главен секретар

Съставил:  Мая Никовска, н-к отдел РТД в ГД ТП

гр. София, ул. „Съборна“ 1
www.tourism.government.bg



РЕПУБЛИКА БЪЛГАРИЯ
МИНИСТЕРСТВО НА ТУРИЗМА

УТВЪРЖДАВАМ:

A handwritten signature in black ink, appearing to read "Nikolina Angelkova".

НИКОЛИНА АНГЕЛКОВА
МИНИСТЪР НА ТУРИЗМА

Концепция за туристическо райониране на България

София, 2015

Съдържание

ВЪВЕДЕНИЕ	4
1. ТУРИСТИЧЕСКИ РАЙОНИ – ТЕОРЕТИЧНИ ПОСТАНОВКИ, ЗАКОНОВИ ИЗИСКВАНИЯ И ПРАКТИЧЕСКИ СЛЕДСТВИЯ	7
1.1. ОБОБЩЕНИЕ НА ТЕОРЕТИЧНИТЕ ПОСТАНОВКИ	7
1.2. ОБОБЩЕНИЕ НА ЗАКОНОВИТЕ РАЗПОРЕДБИ КАСАЕЩИ ТУРИСТИЧЕСКИТЕ РАЙОНИ	9
1.3. ВЪЗПРИЕТИ ИЗИСКВАНИЯ И КРИТЕРИИ ПРИ ОЧЕРТАВАНЕТО НА ТУРИСТИЧЕСКИТЕ РАЙОНИ.....	9
2. ОБОБЩЕНИЕ НА ОПИТА В ТУРИСТИЧЕСКОТО РАЙОНИРАНЕ	11
2.1. ОБОБЩЕНИЕ НА ЧУЖДЯ ОПИТ В ТУРИСТИЧЕСКОТО РАЙОНИРАНЕ	12
2.2. СЪЩЕСТВУВАЩИ СХЕМИ НА ТУРИСТИЧЕСКО РАЙОНИРАНЕ В БЪЛГАРИЯ	14
2.3. ЕСТЕСТВЕНО ВЪЗНИКНАЛИ ТЕРИТОРИАЛНИ ТУРИСТИЧЕСКИ ОБРАЗОВАНИЯ В БЪЛГАРИЯ	19
2.3.1 Регионални туристически сдружения	19
2.3.2 Сдружения на общини по операция 3.2. на ОПРР 2007-2013	20
2.3.3 Агломерационни образувания от туристически тип.....	21
3. ЕКСПЕРТНО ПРЕДЛОЖЕНИЕ ЗА ТУРИСТИЧЕСКО РАЙОНИРАНЕ НА БЪЛГАРИЯ	22
3.1. БРОЙ, ОБХВАТ И НАИМЕНОВАНИЕ НА ПРЕДЛОЖЕНИТЕ РАЙОНИ.....	22
3.1.1 Първоначално предложена схема на туристическо райониране	22
3.1.2 Спорни или „колебаещи се“ общини по границите на районите.....	24
3.1.3 Ревизирана схема на туристическо райониране, подложена на широко консултиране със заинтересованите страни	27
3.2. СПЕЦИАЛИЗАЦИЯ НА ТУРИСТИЧЕСКИТЕ РАЙОНИ.....	28
3.3. КОЛИЧЕСТВЕНИ ИЗМЕРЕНИЯ НА ПРЕДЛОЖЕНИТЕ РАЙОНИ	32
3.4. АДМИНИСТРИРАНЕ НА ТУРИСТИЧЕСКИТЕ РАЙОНИ - РАЙОННИ ЦЕНТРОВЕ И ОБОСОБЯВАНЕ НА ПОДРАЙОНИ	36
4. ОБОБЩЕНИЕ НА РЕЗУЛТАТИТЕ ОТ КОНСУЛТИРАНЕТО СЪС ЗАИНТЕРЕСОВАНИТЕ СТРАНИ	38
4.1. ПРОВЕДЕНИ ФОРМИ НА КОНСУЛТИРАНЕ И ПРИВЛЕЧЕНИ УЧАСТНИЦИ	38
4.2. ОБОБЩЕНИ РЕЗУЛТАТИ ОТ ПРОУЧВАНИЯТА, ОБСЪЖДАНИЯТА И ИНТЕРВЮТАТА	42
4.2.1 Информираност и подкрепа за туристическото райониране	42
4.2.2 Оценка на представената Концепция за туристическо райониране и на Програмата за нейната реализация.....	43
4.3. ПОСТИГНАТ КОНСЕНСУС ПО КЛЮЧОВИ ВЪПРОСИ НА ПРЕДЛОЖЕНОТО ТУРИСТИЧЕСКО РАЙОНИРАНЕ.....	49
5. ОКОНЧАТЕЛНА СХЕМА НА ТУРИСТИЧЕСКО РАЙОНИРАНЕ, ОТЧИТАЩА РЕЗУЛТАТИТЕ ОТ ПРОВЕДЕНОТО КОНСУЛТИРАНЕ	53
5.1. БРОЙ, ОБХВАТ И НАИМЕНОВАНИЕ НА ТУРИСТИЧЕСКИТЕ РАЙОНИ – ОКОНЧАТЕЛНО ПРЕДЛОЖЕНИЕ.....	53
5.2. ЦЕНТРОВЕ И ПОДРАЙОНИ НА ТУРИСТИЧЕСКИТЕ РАЙОНИ – ОКОНЧАТЕЛНО ПРЕДЛОЖЕНИЕ.....	55
5.3. СПЕЦИАЛИЗАЦИЯ НА ТУРИСТИЧЕСКИТЕ РАЙОНИ – ОКОНЧАТЕЛНО ПРЕДЛОЖЕНИЕ	56
5.4. КОЛИЧЕСТВЕНИ ИЗМЕРЕНИЯ НА ТУРИСТИЧЕСКИТЕ РАЙОНИ, ОТРАЗЯВАЩИ ПРОМЕНЕТЕ В ОБХВАТА.....	57
6. НАСОКИ КЪМ МТ ЗА ПРИЛАГАНЕ НА КОНЦЕПЦИЯТА ЗА ТУРИСТИЧЕСКО РАЙОНИРАНЕ НА БЪЛГАРИЯ	59
6.1. ПРЕДЛОЖЕНИЯ ЗА ПРОМЕНИ В ЗАКОНА ЗА ТУРИЗМА	59
6.2. ДРУГИ НЕОБХОДИМИ ДЕЙСТВИЯ	62
ЗАКЛЮЧЕНИЕ	65
СПИСЪК НА ПРИЛОЖЕНИЯТА	66

СПИСЪК НА ФИГУРИТЕ В ТЕКСТА

Фиг. 1 Териториален обхват на регионалните туристически организации в България	19
Фиг. 2 Териториален обхват на одобрените проекти по ОПРР (2012 и 2013)	20
Фиг. 3 Концепция за туристическо райониране на България (Предложение 1)	25
Фиг. 4 Концепция за туристическо райониране на България (Предложение 2)	26
Фиг. 5 Концепция за туристическо райониране на България – районна схема за широко консултиране със заинтересованите страни	27
Фиг. 6 Размер на туристическите райони по общи показатели	33
Фиг. 7 Размер на районите по основни показатели за туристическото развитие	33
Фиг. 8 Концепция за туристическо райониране на 2 нива – райони и подрайони	36
Фиг. 9 Туристически райони на България – окончателно предложение	53
Фиг. 10 Центрове и подрайони на туристическите райони – окончателно предложение	55
Фиг. 11 Размер на ревизираните туристически райони по общи показатели	58
Фиг. 12 Относителна тежест на ревизираните райони по основни показатели за туристическото развитие	58

СПИСЪК НА ТАБЛИЦИТЕ В ТЕКСТА

Табл. 1 Основни параметри на туризма и туристическите райони в проучените чужди държави – обобщение	13
Табл. 2 Сравнителен анализ на съществуващите схеми на туристическо райониране в България – основни характеристики и оценка на приложимостта за настоящата цел	16
Табл. 3 Основни видове и подвидове туризъм – работна класификация	29
Табл. 4 Предложения за основна и разширена специализация на туристическите райони	31
Табл. 5 Основни количествени показатели за туристическите райони (в териториалния обхват подложен на широко консултиране)	35
Табл. 6 Сравнение на показателите за относителна балансираност на очертаните райони с данните за други страни	36
Табл. 7 Предложени подрайони на туристическите райони	37
Табл. 8 Отразяване на предложените промени в териториалния обхват на районите	51
Табл. 9 Териториален обхват на туристическите райони в България – окончателно предложение	54
Табл. 10 Подрайони на туристическите райони – окончателно предложение	56
Табл. 11 Основна и разширена специализация на туристическите райони – окончателно предложение	56